

338514

平成七年三月廿八日登記

三斜求積表

地番	(1)105-1		
符号	底辺	高さ	積
イ	16.95	0.87	14.7465
ロ	20.31	8.60	174.6660
ハ	20.72	1.64	33.9808
ニ	20.72	8.72	180.6784
		合計	404.0717
		面積	202.03585
		地積	202.03m <sup>2</sup>

地番	(2)105-3		
符号	底辺	高さ	積
イ	20.34	10.08	205.0272
ロ	20.34	7.79	158.4486
ハ	15.65	2.96	46.3240
		合計	409.7998
		面積	204.8999
		地積	204.89m <sup>2</sup>

地番	(3)105-4		
符号	底辺	高さ	積
イ	18.78	8.58	161.1324
ロ	18.78	11.26	211.4628
ハ	15.65	2.97	46.4805
		合計	419.0757
		面積	209.53785
		地積	209.53m <sup>2</sup>

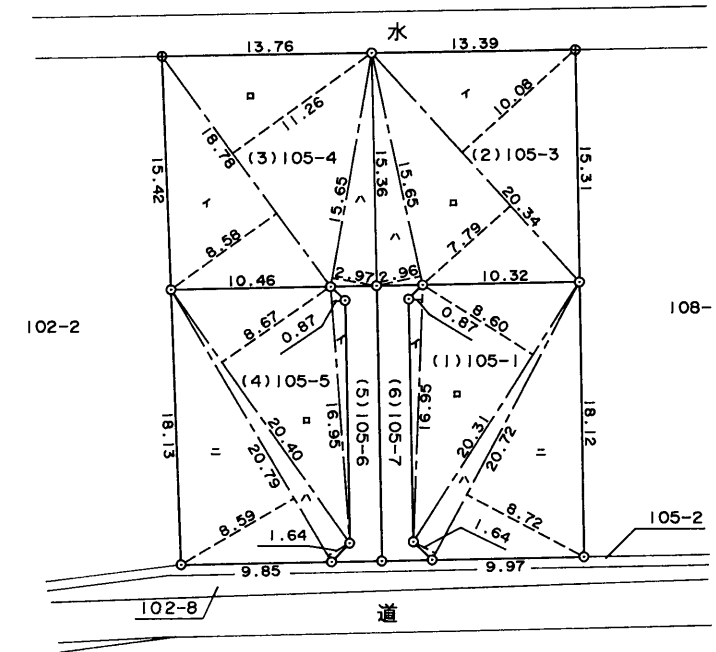
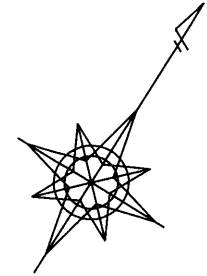
地番	(4)105-5		
符号	底辺	高さ	積
イ	16.95	0.87	14.7465
ロ	20.40	8.67	176.8680
ハ	20.79	1.64	34.0956
ニ	20.79	8.59	178.5861
		合計	404.2962
		面積	202.1481
		地積	202.14m <sup>2</sup>

地番	(5)105-6		
符号	底辺	高さ	積
イ	3.03	0.93	2.8179
ロ	17.06	1.97	33.6082
ハ	18.14	2.10	38.0940
ニ	3.30	1.21	3.9930
		合計	78.5131
		面積	39.25655
		地積	39.25m <sup>2</sup>

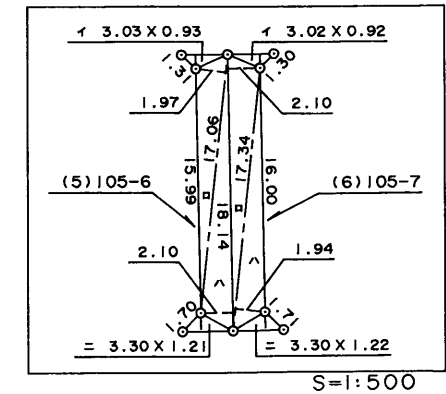
地番	(6)105-7		
符号	底辺	高さ	積
イ	3.02	0.92	2.7784
ロ	18.14	2.10	38.0940
ハ	17.34	1.94	33.6396
ニ	3.30	1.22	4.0260
		合計	78.5380
		面積	39.2690
		地積	39.26m <sup>2</sup>

①105-1 ②③  
地番 105-1, -3~-7 地積測量図

土地の所在 東八代郡石和町山崎字伊勢宮  
笛吹市石和町 山崎



詳細図(105-6・105-7)



凡例

- ⊕ プラスチック杭
- コンクリート基礎に刻み

(日調連9)

(長源納)

作製者 東八代郡御坂町成田2034番地  
土地家屋調査士 戸田健  
平成7年1月9日作製

(山梨県土地家屋調査士会)

申請人 山梨県東八代郡御坂町茶倉137番地の5  
有限会社 ミユキホーム  
代表取締役 地場 幸次  
縮尺 1/500